



Aventura



Naturaleza

• **Cajatambo**

Bellezas de altura

Rutas cortas desde Lima



Vista desde el mirador San Antonio © Leonardo Olave



Bellezas de altura

¿Cómo ir?



• Lima - Pativilca - Cajatambo: 338 km (10 h).



• Los buses parten de la cuadra 4 de la calle Miguel Aljouín, y de la cuadra 3 de Cotabambas, ambos en el centro de Lima. El recorrido tarda 10 h.

Clima



24 °C máx.
0 °C mín.



dic - mar



mar - jun

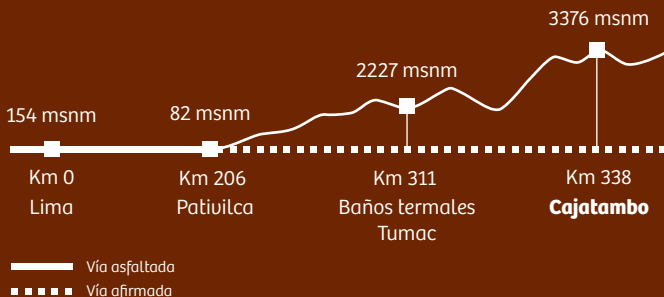


jun - set



set - dic

Distancia y altitud



¿Qué visitar?



4 días

(estadia mínima recomendada)

1 **Cajatambo** (f) (a)

A 338 km al norte de Lima

Típico pueblo de la sierra limeña, de calles angostas y empedradas, pequeños balcones de madera y techos de tejas, es la puerta principal de acceso hacia la cordillera Huayhuash, donde podrás dar rienda suelta a tu espíritu aventurero. Cajatambo también es conocido por su magnífica producción láctea y sus derivados como quesos, mantequillas e inigualables manjar blancos, todo elaborado de forma artesanal.

• **Baños termales de Tumac** 🌊 (f) (a)

A 311 km al norte de Lima

Son ideales para hacer una pausa en tu viaje hacia Cajatambo. Cuentan los lugareños que el agua que emana del centro de la tierra cura úlceras gástricas e inflamaciones hepáticas, pero de lo que sí damos fe es que son ideales para un buen baño relajante.



Qhapaq Ñan

A 0,5 km al sur de Cajatambo

Cajatambo –como se le conocía antiguamente– estaba unido con la costa por un camino transversal del gran Qhapaq Ñan –Camino Inca, que en el Tahuantinsuyo unió a seis países de Sudamérica–.

Laguna Viconga

A 20 km al noreste de Cajatambo

Si tienes al menos dos días disponibles y las ganas de conocer un poco de la cordillera Huayhuash, te recomendamos hacer el circuito hacia Viconga, una encantadora laguna donde podrás acampar bajo las estrellas al amparo de impresionantes nevados. En Cajatambo puedes conseguir guiado, alquiler de caballos y el equipo necesario.

Zona Reservada Cordillera Huayhuash

A 17 km al noreste de Cajatambo

Es considerada por los medios de prensa especializados como una de las cadenas montañosas más hermosas y una de los 10 mejores rutas de *trekking* del planeta, por lo que, si eres aficionado a las caminatas, es uno de los lugares que no puedes dejar de visitar. Hay rutas desde 4 hasta 15 días.

Es necesario contratar los servicios de un guía local, así como contar con el equipo adecuado.

Área de Conservación Privada Huayllapa

A 40 km al norte de Cajatambo

Esta área –ubicada dentro de la Zona Reservada Cordillera Huayhuash– se encuentra protegida por iniciativa de sus propios habitantes, representa una zona de frágiles ecosistemas de montaña, de gran armonía ecológica y de refugio de especies de flora y fauna, principalmente de aves, algunas endémicas.

En el pueblo de Huayllapa, podrás acordar con algún guía local para conocer esta maravillosa zona.

Leyenda



Baño termal



Sitio arqueológico



Paseo a caballo



 Recomendado para niños y adultos mayores



Trekking



 Recomendado para adultos activos



Campamento



© Leonardo Olague

Cabalgata en la cordillera de Huayhuash











Leyenda



- Hospedaje
- Restaurante
- Atención médica
- Atractivo turístico



- | | | | |
|---|--------------------|---|------------------------|
|  | Carretera afirmada |  | Capital distrital |
|  | Camino para 4x4 |  | Pueblo |
|  | Sendero peatonal |  | Área natural protegida |
|  | Capital provincial |  | Montaña importante |





Información y Asistencia al Turista
Tourist Information and Assistance



Escanea y descubre más
rutas cortas desde Lima.

Contáctanos:

24 horas

(51 - 1) 574-8000

iperu@promperu.gob.pe

VisitPeru



Encuentra ofertas en
www.ytuqueplanes.com

La información contenida en este folleto ha sido actualizada en octubre de 2017.

Para su desarrollo, PROMPERÚ se ha servido de fuentes oficiales de información, así como de la Dirección Regional de Comercio Exterior y Turismo de Lima.



Una publicación de La Comisión de Promoción del Perú para la Exportación y el Turismo – PROMPERÚ.
Calle Uno Oeste n° 50, piso 14, urb. Córpac, San Isidro, Lima - Perú

Teléfono: (51-1) 616-7300

www.promperu.gob.pe

© PROMPERÚ. Todos los derechos reservados.

Hecho el Depósito Legal en la Biblioteca Nacional del Perú N° 2017-10085

Imprenta: Zuna Printing (Cl. 43, mg. 1, lt. 22, coop. Albino Herrera, etapa 2, Callao)

Lima, marzo de 2017.

DISTRIBUCIÓN GRATUITA. PROHIBIDA SU VENTA.